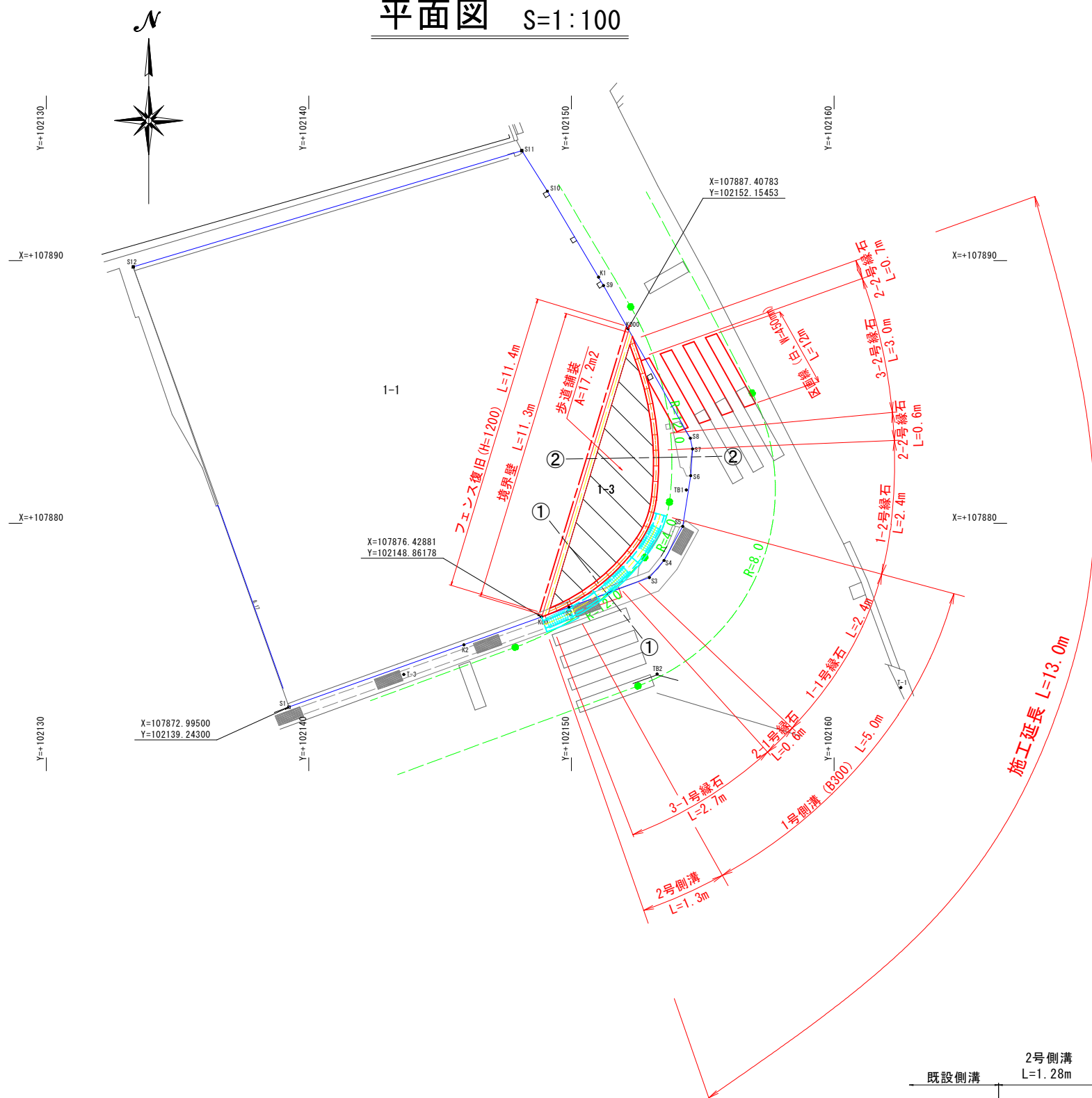
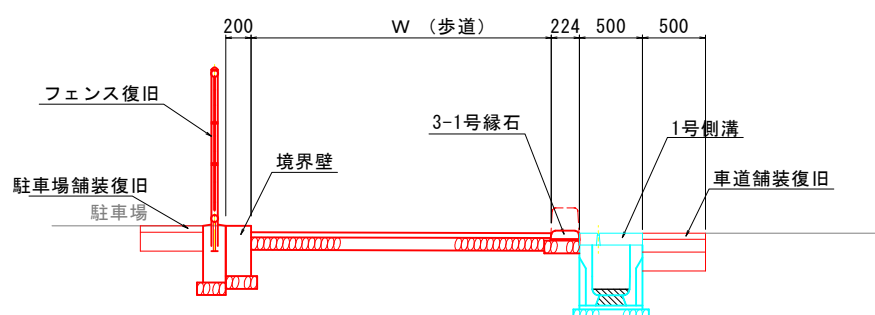


平面図 S=1:100

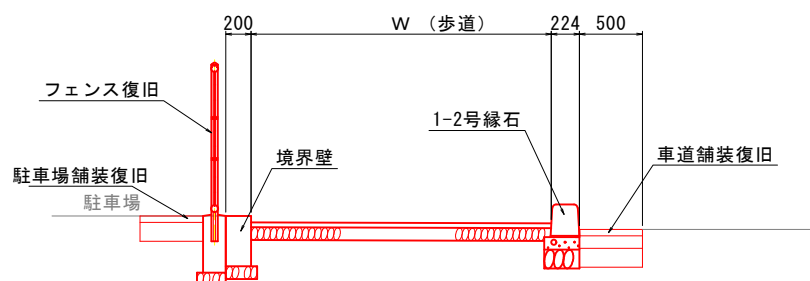


標準断面図 S=1:30

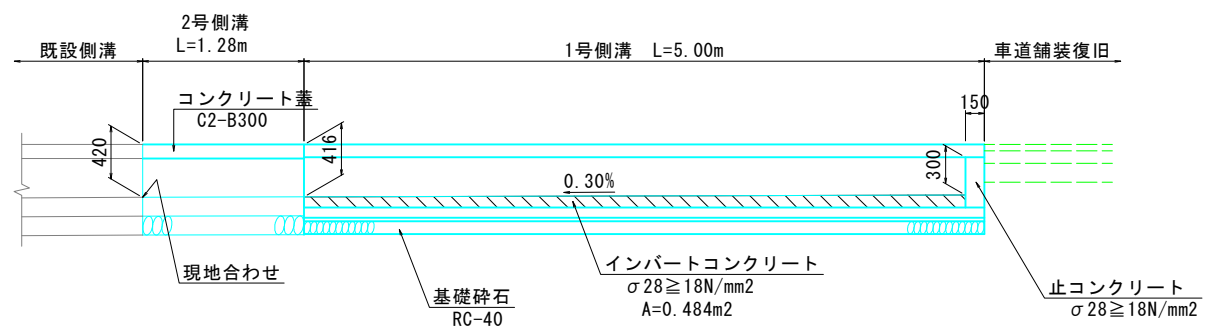
①-①断面



②-②断面



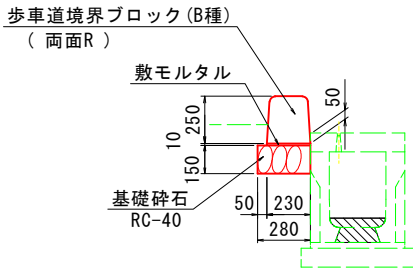
水路展開図 S=1:30



実施設計図面				
工事名	R7徳土 阿南小松島線 小・立江松本 交差点改良工事			
路線名等	阿南小松島線			
工事箇所	小松島市立江町松本			
図面名	平面図・標準断面図・水路展開図			
縮尺	図示	図面番号	1 / 3	
会社名				
事業者名	徳島県東部県土整備局<徳島>			

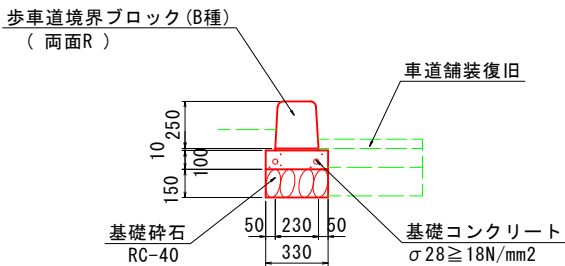
構 造 図

1-1号縁石 S=1:20
一般部



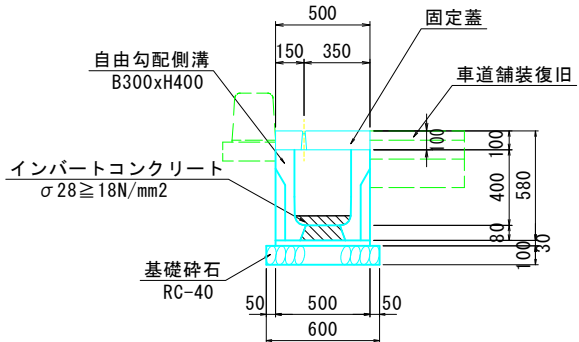
1-1号縁石		10.0m当り	
名 称	規 格	単 位	数 量
歩車道境界ブロック	B種、両面R	個	16.5
敷モルタル	1:3	m ³	0.023
基礎砕石	RC-40, t=150	m ²	2.80

1-2号縁石 S=1:20
一般部

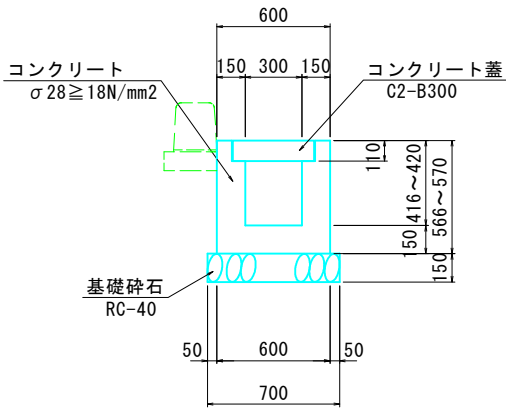


1-2号縁石		10.0m当り	
名 称	規 格	単 位	数 量
歩車道境界ブロック	B種、両面R	個	16.5
基礎コンクリート	σ28≧18N/mm2	m ³	0.330
同上 型枠	均し	m ²	2.00
敷モルタル	1:3	m ³	0.023
基礎砕石	RC-40, t=150	m ²	3.30

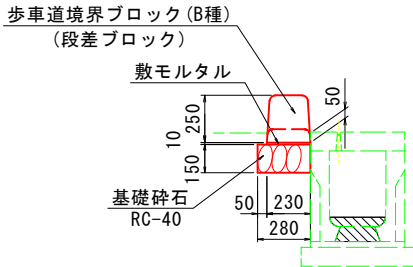
【参考】
1号側溝 S=1:20



2号側溝 S=1:20

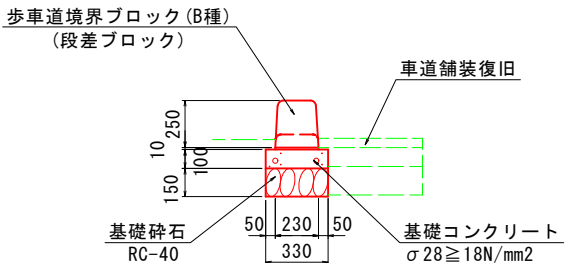


2-1号縁石 S=1:20
段差部



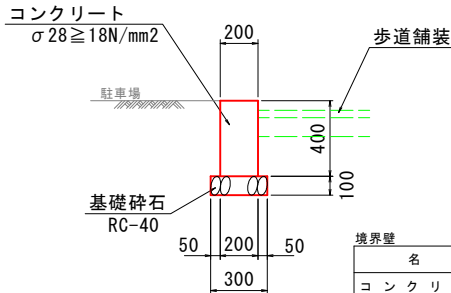
2-1号縁石		10.0m当り	
名 称	規 格	単 位	数 量
歩車道境界ブロック	B種、段差ブロック	個	16.5
敷モルタル	1:3	m ³	0.023
基礎砕石	RC-40, t=150	m ²	2.80

2-2号縁石 S=1:20
段差部



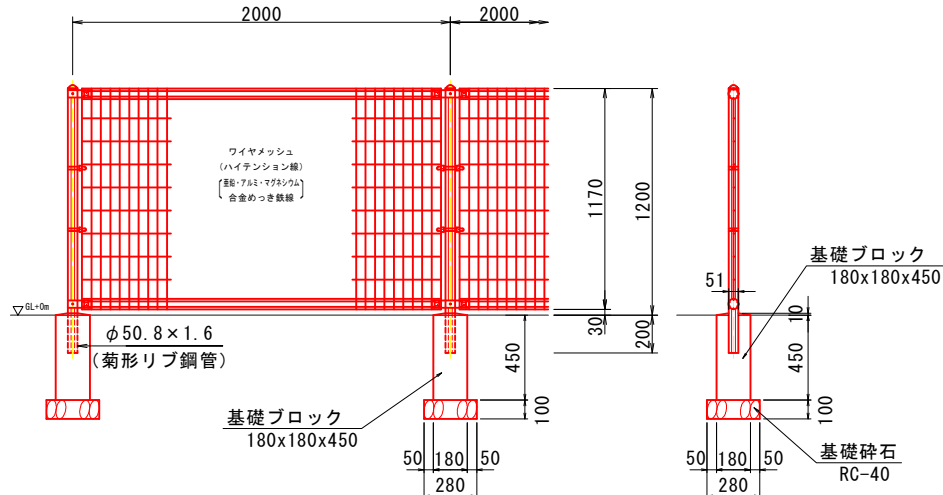
2-2号縁石		10.0m当り	
名 称	規 格	単 位	数 量
歩車道境界ブロック	B種、段差ブロック	個	16.5
基礎コンクリート	σ28≧18N/mm2	m ³	0.330
同上 型枠	均し	m ²	2.00
敷モルタル	1:3	m ³	0.023
基礎砕石	RC-40, t=150	m ²	3.30

境界壁 S=1:20

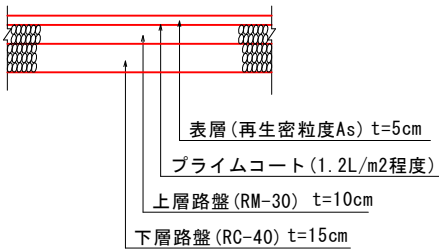


境界壁		10.0m当り	
名 称	規 格	単 位	数 量
コンクリート	σ28≧18N/mm2	m ³	0.800
型 枠	一般型枠	m ²	8.00
基礎砕石	RC-40, t=100	m ²	3.00

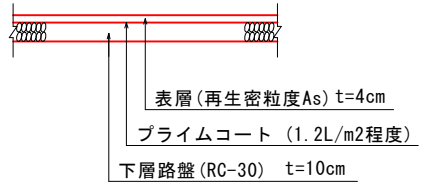
【参考】
フェンス復旧 S=1:20



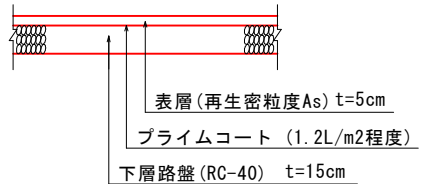
車道舗装復旧 S=1:20



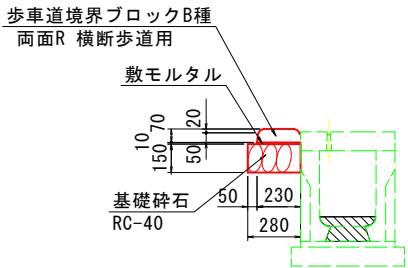
歩道舗装 S=1:20



駐車場舗装復旧 S=1:20

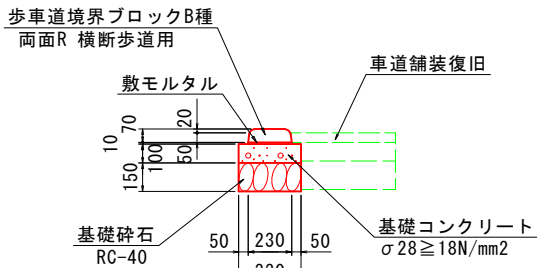


3-1号縁石 S=1:20
横断歩道部



3-1号縁石		10.0m当り	
名 称	規 格	単 位	数 量
歩車道境界ブロック	B種、横断歩道用	個	16.5
敷モルタル	1:3	m ³	0.023
基礎砕石	RC-40, t=150	m ²	2.80

3-2号縁石 S=1:20
横断歩道部

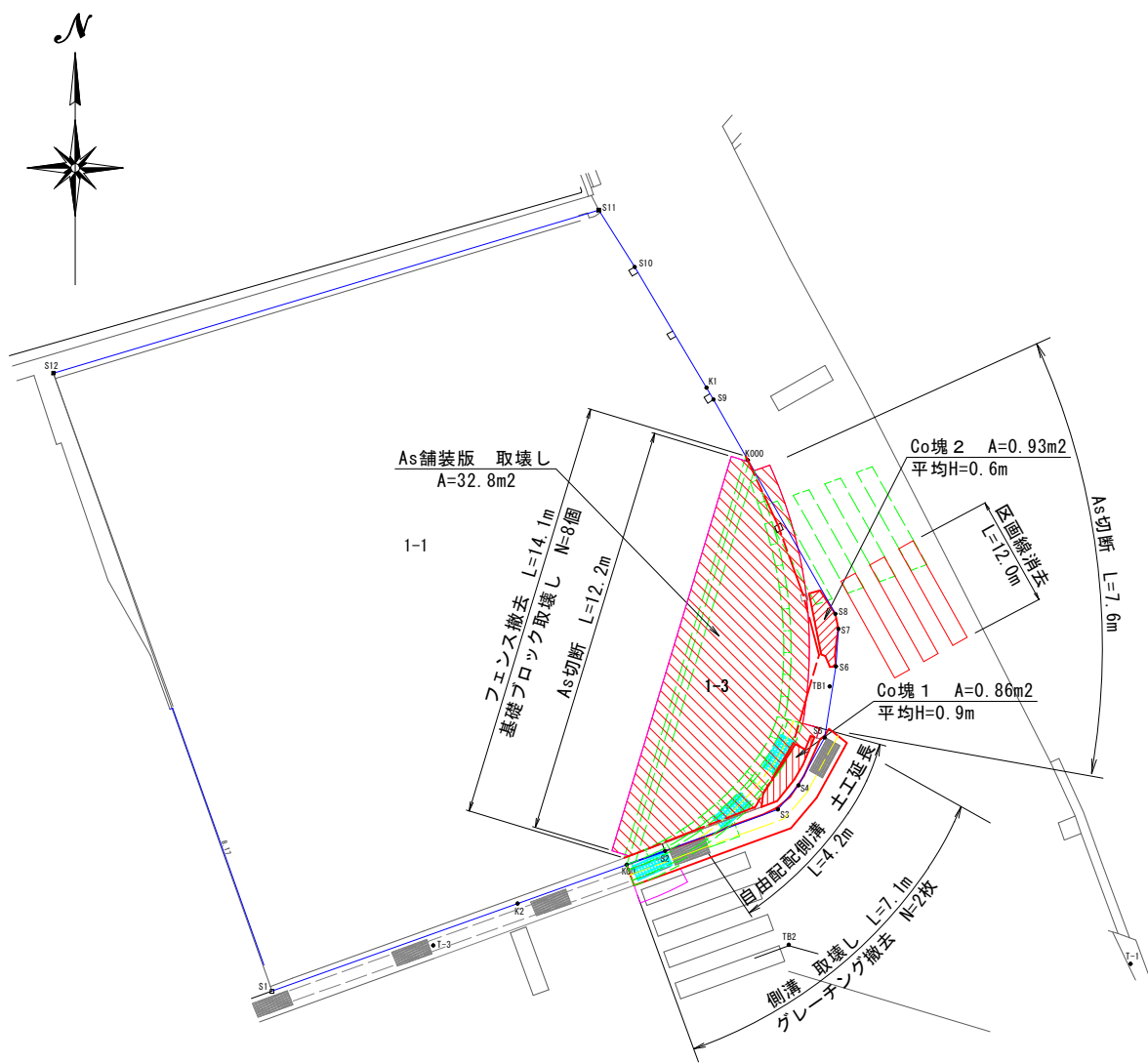


3-2号縁石		10.0m当り	
名 称	規 格	単 位	数 量
歩車道境界ブロック	B種、横断歩道用	個	16.5
基礎コンクリート	σ28≧18N/mm2	m ³	0.330
同上 型枠	均し	m ²	2.00
敷モルタル	1:3	m ³	0.023
基礎砕石	RC-40, t=150	m ²	3.30

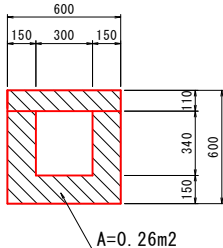
実施設計図面

工事名	R7徳土 阿南小松島線 小・立江松本 交差点改良工事		
路線名等	阿南小松島線		
工事箇所	小松島市立江町松本		
図面名	構造図		
縮尺	図示	図面番号	2 / 3
会社名			
事業者名	徳島県東部県土整備局<徳島>		

撤去平面図 S=1:100



側溝取壊し S=1:20



埋戻し断面、延長
A=0.36m2、L=5.0m

実施設計図面				
工事名	R7徳土 阿南小松島線 小・立江松本 交差点改良工事			
路線名等	阿南小松島線			
工事箇所	小松島市立江町松本			
図面名	撤去平面図			
縮尺	図示	図面番号	3	/ 3
会社名				
事業者名	徳島県東部県土整備局<徳島>			